



АДМИНИСТРАЦИЯ
ДОБРЯНСКОГО ГОРОДСКОГО ОКРУГА

ПОСТАНОВЛЕНИЕ

17.12.2021

№ 2722

г.Добрянка

**О подготовке проекта
внесения изменений
в документацию
по планировке территории**

В соответствии со статьями 42, 43, 45 Градостроительного кодекса Российской Федерации, пунктом 26 части 1 статьи 16 Федерального закона Российской Федерации от 06 октября 2003 г. № 131-ФЗ «Об общих принципах организации местного самоуправления в Российской Федерации», Уставом Добрянского городского округа администрация округа ПОСТАНОВЛЯЕТ:

1. Подготовить проект внесения изменений в документацию по планировке территории «Проект планировки и проект межевания территории многоквартирной жилой застройки в г. Добрянке Пермского края», утвержденный постановлением администрации Добрянского городского поселения Добрянского муниципального района Пермского края от 15 августа 2016 г. № 825 (в редакции постановлений администрации Добрянского городского поселения от 05 октября 2018 г. № 974, от 31 января 2019 г. № 69, от 13 марта 2019 г. № 220, постановления администрации Добрянского муниципального района от 01 августа 2019 г. № 1048, постановлений администрации Добрянского городского округа от 17 декабря 2020 г. № 699, от 17 декабря 2020 г. № 700, от 17 декабря 2020 г. № 702, от 22 декабря 2020 г. № 739, от 29 марта 2021 г. № 554, от 02 июня 2021 г. № 1044, от 28 июля 2021 г. № 1492)» (далее - Проект).

2. Физические и юридические лица в недельный срок со дня опубликования (обнародования) постановления о подготовке проекта внесения изменений в документацию по планировке территории вправе предоставить в администрацию Добрянского городского округа свои предложения о порядке, сроках подготовки и содержании документации по планировке территории.



3. Опубликовать настоящее постановление в периодическом печатном издании газете «Камские зори», разместить на официальном сайте правовой информации Добрянского городского округа в информационно-телекоммуникационной сети Интернет с доменным именем dobr-pravo.ru.

4. Настоящее постановление вступает в силу после его официального опубликования (обнародования).

5. Контроль за исполнением постановления возложить на первого заместителя главы администрации Добрянского городского округа.

Глава городского округа -
глава администрации
Добрянского городского округа



К.В. ЛЫЗОВ



Утверждена постановлением администрации

Добрянского городского округа

Пермского края

от 24.09.2021 № 1911

Схема расположения земельного участка или земельных участков на кадастровом плане территории

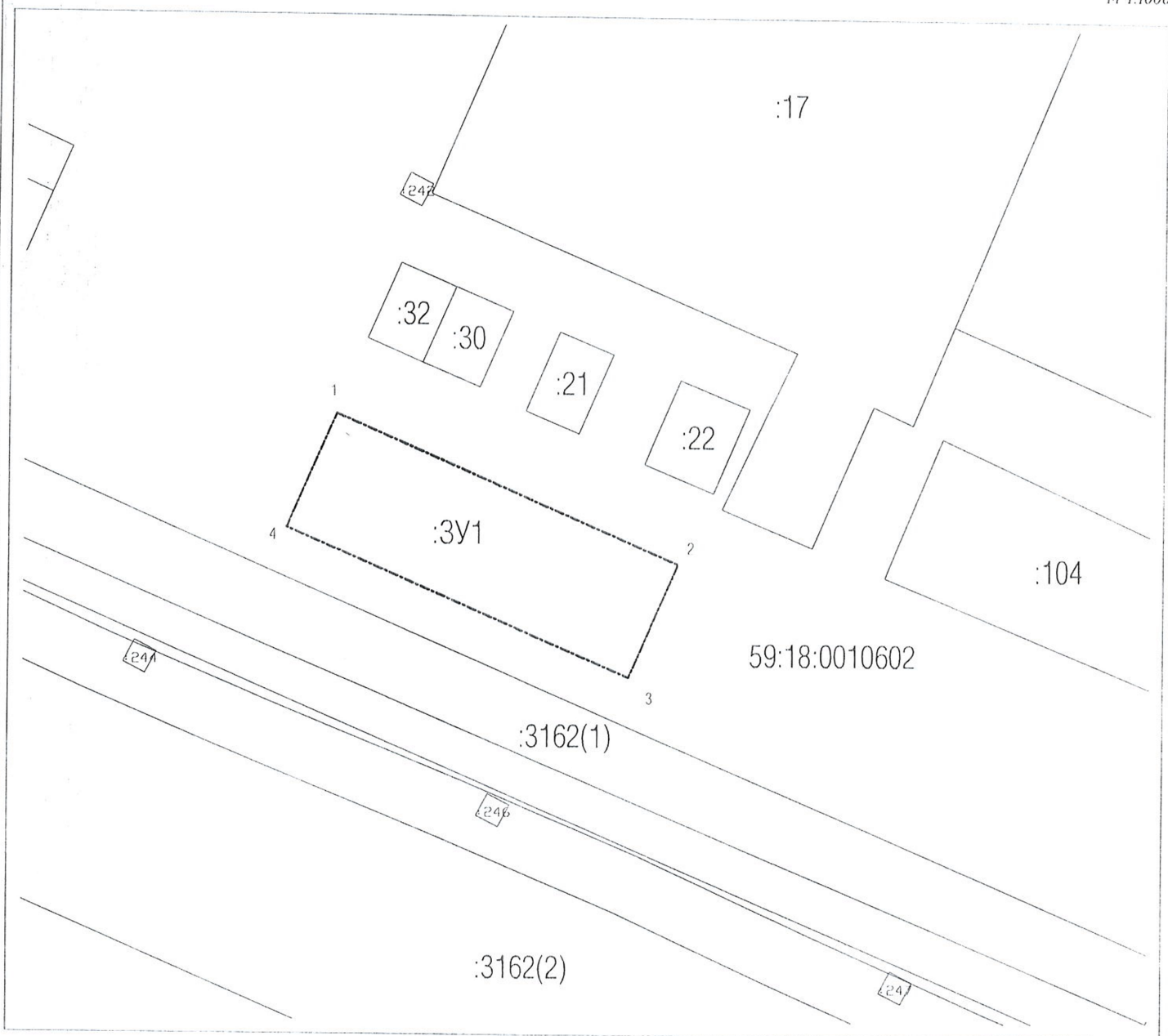
Условный номер земельного участка - _____

Площадь земельного участка _____ 300 _____ кв.м



Координаты, м МСК-59

	X	Y
т.1	568718.12	2241421.14
т.2	568706.21	2241448.68
т.3	568697.03	2241444.71
т.4	568708.94	2241417.17
т.5		
т.6		

М 1:1000



Условные обозначения:

-  - граница проектируемого земельного участка
-  - граница ранее учтённых земельных участков

1915

Утверждена постановлением администрации

Добрянского городского округа

Пермского края

от 24.09.2021 № 1915

Схема расположения земельного участка или земельных участков на кадастровом плане территории

Условный номер земельного участка - _____

Площадь земельного участка _____ 210 _____ кв.м



Координаты, м МСК-59

	X	Y
т.1	568907.98	2241564.00
т.2	568901.35	2241577.10
т.3	568888.60	2241571.30
т.4	568895.49	2241557.68
т.5		
т.6		

M 1:500



Условные обозначения:

-  - граница проектируемого земельного участка
-  - граница ранее учтенных земельных участков



Утверждена постановлением администрации

Добрянского городского округа

Пермского края

от 24.09.2021 № 1913

Схема расположения земельного участка или земельных участков на кадастровом плане территории

Условный номер земельного участка - _____

Площадь земельного участка _____ 400 _____ кв.м



Координаты, м МСК-59

	X	Y
т.1	569579.31	2241800.62
т.2	569556.40	2241803.09
т.3	569554.29	2241778.42
т.4	569564.04	2241777.95
т.5		
т.6		

M 1:500



Условные обозначения:

-  - граница проектируемого земельного участка
-  - граница ранее учтенных земельных участков

